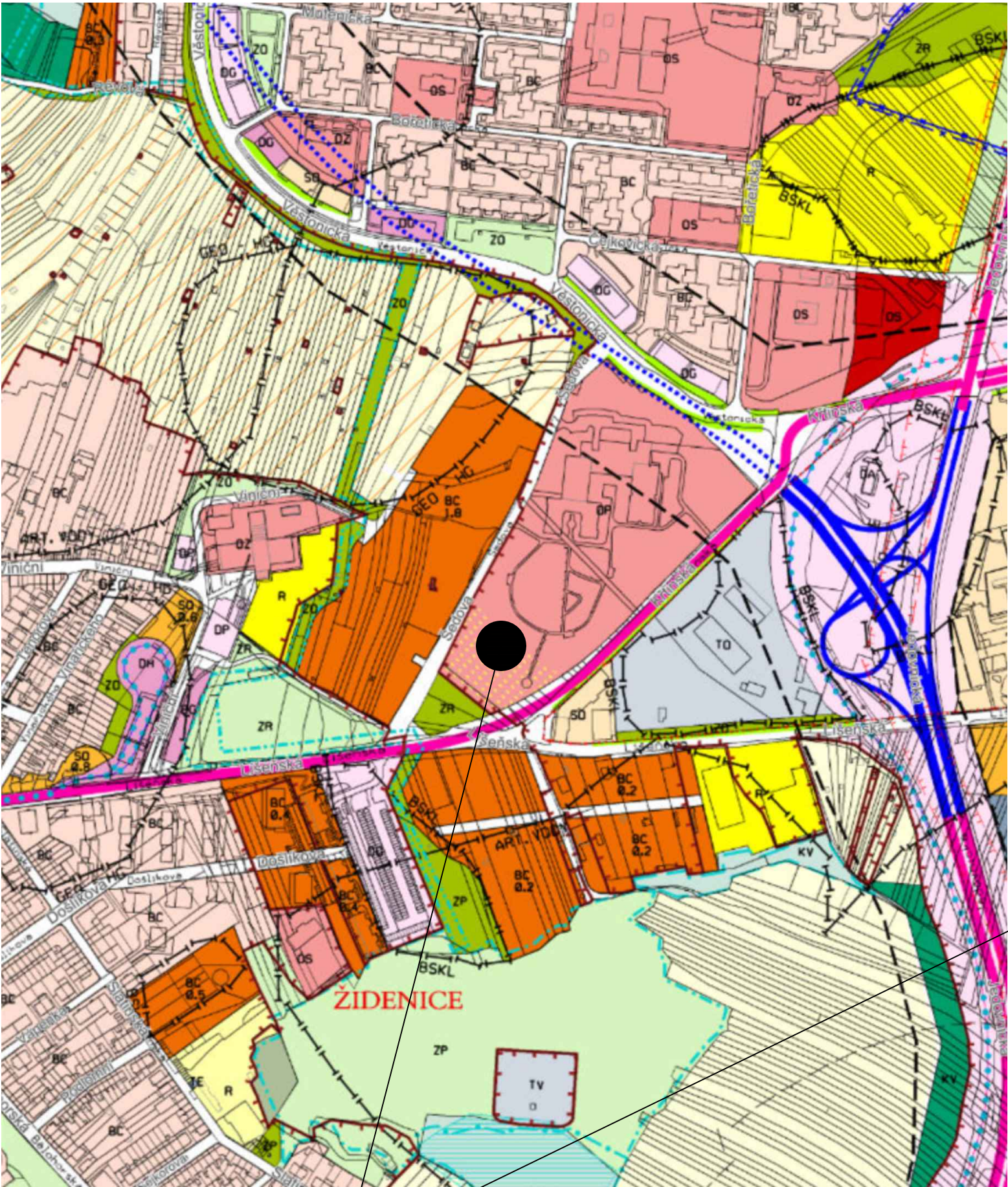
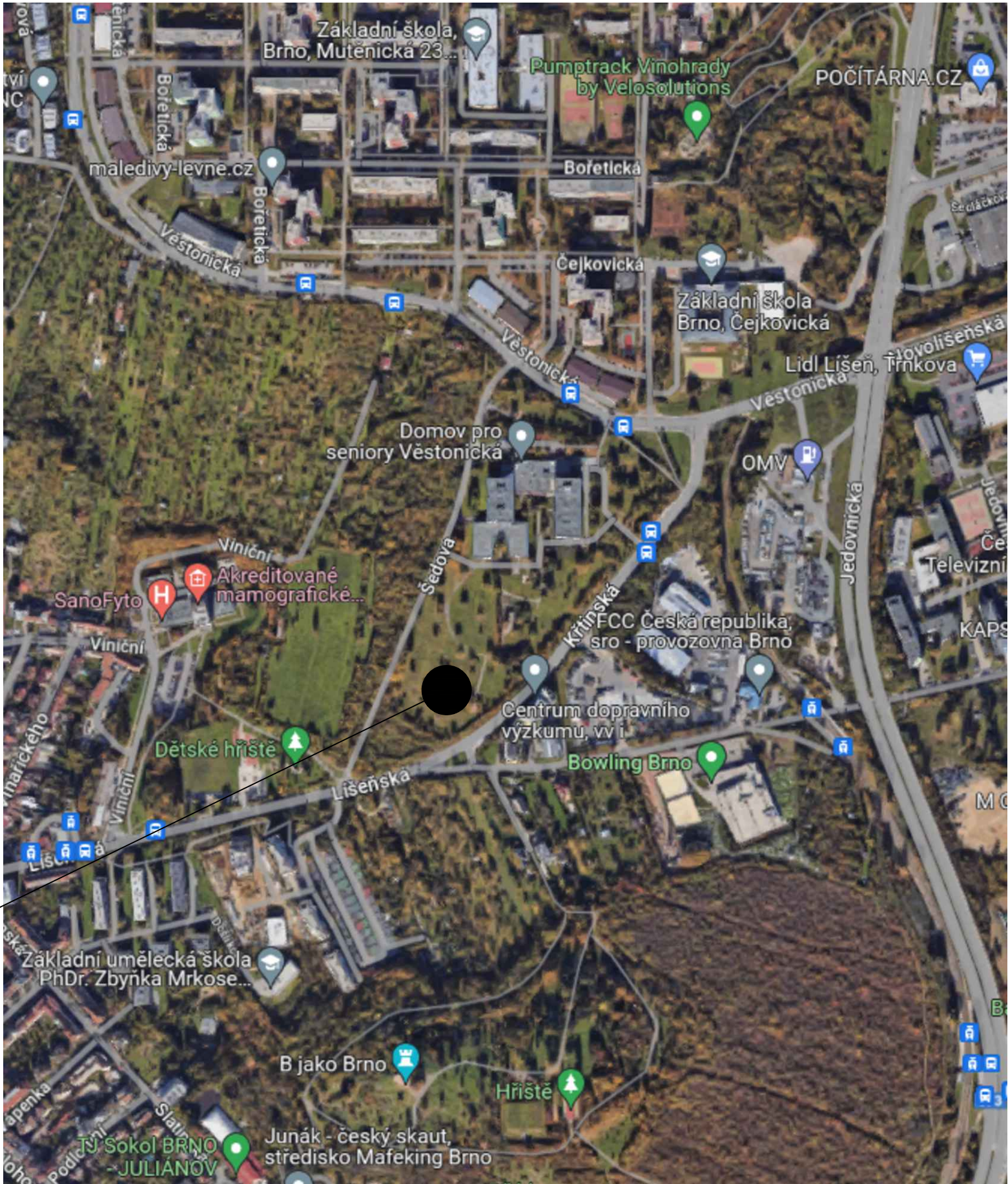


# ÚZEMNÍ PLÁN




MÍSTO STAVBY



## UMÍSTĚNÍ STAVBY

MĚSTO/OBEC: BRNO  
KATASTRÁLNÍ ÚZEMÍ: ŽIDENICE [611 115]  
PLOCHA: STAVEBNÍ  
KÓD PLOCHY: O  
FUNKCE PLOCHY: VEŘEJNÁ VYBAVENOST



TYP PRÁCE  
DIPLOMOVÁ PRÁCE

VYPRACOVAL  
Bc. PATRIK KONEČNÝ  
VEDOUČÍ PRÁCE  
Ing. TEREZA BEČKOVSKÁ, Ph.D.

UNIVERZITA  
VYSOKÉ UČENÍ TECHNICKÉ V BRNĚ  
FAKULTA  
FAKULTA STAVEBNÍ



VYSOKÉ UČENÍ  
TECHNICKÉ  
V BRNĚ  
FAKULTA  
STAVEBNÍ

ÚSTAV  
ÚSTAV POZEMNÍHO STAVITELSTVÍ

STUDIJNÍ OBOR  
ENVIRONMENTÁLNĚ VYSPĚLÉ BUDOVY



NÁZEV AKCE  
MATEŘSKÁ ŠKOLA

STAVEBNÍK  
MĚSTO BRNO, DOMINIKÁNSKÉ NÁM. 196/1, 602 00 Brno  
MÍSTO STAVBY  
ULICE ŠEDOVA, BRNO 628 00, K.Ú. ŽIDENICE  
P.Č. 7801, 7808, 7809, 7958/28, 7958/29

KATASTRÁLNÍ ÚZEMÍ  
ŽIDENICE [ 611 115 ]

ČÁST DOKUMENTACE  
S - STUDIE A PŘÍPRAVNÉ PRÁCE

NÁZEV DOKUMENTU:  
ÚZEMNÍ PLÁN

KÓD PD	STUPEŇ PD	DATUM
S	DSP	12/2024
ČÍSLO VÝKRESU	FORMÁT	MĚŘÍTKO
01	550x297	-